ՀԱՄԱՁԱՅՆԵՑՎԱԾ է
ՀԱՅԱՍՏԱՆԻ ՀԱՆՐԱՊԵՏՈՒԹՅՈՒՆ
ԿՈՏԱՅՔԻ ՄԱՐԶ ՆՈՐ ՀԱՀԸՆ ՀԱՄԱՅՆՔ

ՀԱՄԱՅՆՔԻ ՂԵԿԱՎԱՐ _____ Գ. ՄԱՔԵՎՈՍՅԱՆ

« ԴՐՈՖ - ԷՔՍՊԵՐՏ » ՍՊԸ

+374 94 25 08 79

ՆՈՐ ՀԱՀԸՆ ՀԱՄԱՅՆՔԻ ՆՈՐ ԳԵՂԻ ԳՅՈՒՂԻ ՀՐԱՆՏ ՄԱՔԵՎՈՍՅԱՆ, ՖՐՈՒՆՏԻԿ ՌԵՎՈՍՅԱՆ 2-ՐԴ ՆՐԲԱՆՑՔ, ԿՈՄԻՏԱՍ ԵՎ ԱՎԵՏԻԿ ԻՍԱՀԱԿՅԱՆ ՓՈՂՈՑՆԵՐԻ ՈՐՈՇ ՀԱՏՎԱԾՆԵՐԻ ԱՍՖԱԼՏԱԳՐԱՏՄԱՆ ՇԻՆԱՐԱՐԱԿԱՆ ԱՇԽԱՏԱՆՔԵՐԻ ԿԱՏԱՐՄԱՆ ԱՇԽԱՏԱՆՔԱՅԻՆ ՆԱԽԱԳԻԾ

ԿԱՌՈՒՑԱԳՐԱՏՈՒ _____ ՆՈՐ ՀԱՀԸՆԻ ՀԱՄԱՅՆՔԱՊԵՏԱՐԱՆ

ՏՆՕՊԵՍ _____ Գ. ԿԱՐԱՊԵՏՅԱՆ

2024Թ.

«ՊՐՈՖ-ԷՔՍՊԵՐՏ»

ՍԱՀՄԱՆԱՓԱԿ ՊԱՏԱՍԽԱՆԱՏՎՈՒԹՅԱՄԲ ԸՆԿԵՐՈՒԹՅՈՒՆ

ՕԲՅԵԿՏԻ ԱՆՎԱՆՈՒՄԸ՝ ՀՀ Կոտայքի մարզի Նոր Հաճըն համայնքի Նոր Գեղի գյուղի Հրանտ Մաթևոսյան, Ֆրունտի Թևոսյան 2-րդ նրբանցք, Կոմիտաս և Ավետիկ Իսահակյան փողոցների որոշ հատվածների ասֆալտապատում

ՊԱՏՎԻՐԱՏՈՒ՝ ԿՈՏԱՅՔԻ ՄԱՐԶ ՆՈՐ ՀԱՃԸՆ ՀԱՄԱՅՆՔ Նոր Հաճըն համայնք

ՆԱԽԱԳԾԻ ԿԱԶՄԸ՝ ՃԾ. ՃԿ.

ԲԱՅԹՈՂՄԱՆ ԺԱՄԿԵՏԸ՝ _____

ՆԱԽԱԳԾԻ ՀԵՂԻՆԱԿ՝ «ՊՐՈՖ-ԷՔՍՊԵՐՏ» ՍՊԸ

«ՊՐՈՖ-ԷՔՍՊԵՐՏ» ՍՊԸ ՊՐՈՖ-ԷՔՍՊԵՐՏ "PROF-EQSPERT" 05015431

ՀԱՅԱՍՏԱՆԻ ՀԱՆՐԱՊԵՏՈՒԹՅԱՆ ՔԱՂԱՔԱՇԻՆՈՒԹՅԱՆ ԿՈՄԻՏԵ

ԼԻՑԵՆԶԻԱ

ՔՊԼ-000990, 1-ին դաս

(սերիան, համարը, դասը)

ՔԱՂԱՔԱՇԻՆԱԿԱՆ ՓԱՍՏԱԹՂԹԵՐԻ ԿԱԶՄՈՒՄ՝ ԲԱՑԱՌՈՒԹՅԱՄԲ ԿՈՆՍՏՐՈՒԿՏՈՐԱԿԱՆ ԵՎ ՃԱՐՏԱՐԱՊԵՏԱԿԱՆ ՄԱՍԵՐԻ

(քաղաքաշինության բնագավառում գործունեության տեսակը)

ՏՐՎԱԾ Է

2024-09-25, «ՊՐՈՖ-ԷՔՍՊԵՐՏ» ՍՊԸ

(լիցենզիան տալու տարեթիվը, ամիսը, օրը, քաղաքաշինության գործունեության սուբյեկտի անվանումը,

ՀՀ, ԱՐԱԳԱԾՈՏՆ, ԱՇՏԱՐԱԿ, ԱՇՏԱՐԱԿ, ՏԻԳՐԱՆ ՄԵԾԻ, 28, 27

գտնվելու վայրը՝ այդ թվում, անհատ ձեռնակատիրոջ դեպքում՝ անունը, ազգանունը և բնակության վայրը)

Գործողության ժամկետը՝ 25.09.2029թ.

(օրը, ամիսը, տարեթիվը)

ՀՍԿԻՉ ՀԱՄԱՐ՝ UG2F-8D91-AA9B-FBF2

Սույն փաստաթուղթը տրված է բացառապես էլեկտրոնային եղանակով: Փաստաթղթի վավերականության ստուգումն ու էլեկտրոնային բնօրինակի ներբեռնումը հնարավոր է իրականացնել https://verify.e-gov.am Հայաստանի Հանրապետության պաշտոնական փաստաթղթերի վավերականության ստուգման միասնական համակարգի կայքում մուտքագրելով հսկիչ համարը կամ սքանավորելով արագ արձագանքման ծածկագիրը (QR Code):

ACE Scanner

ՀԱՅԱՍՏԱՆԻ ՀԱՆՐԱՊԵՏՈՒԹՅԱՆ ՔԱՂԱՔԱՇԻՆՈՒԹՅԱՆ ԿՈՄԻՏԵ

ԼԻՑԵՆԶԻԱՅԻ ՆԵՐԴԻՐ

ՔՊՆ-000990-09

(ներդիրի սերիան, համարը)

«ՊՐՈՖ-ԷՔՍՊԵՐՏ» ՍՊԸ

(լիցենզավորված քաղաքաշինության գործունեության սուբյեկտի անվանումը)

ՏՐԱՆՍՊՈՐՏԱՅԻՆ ՈՒՂԻՆԵՐ (ԱՎՏՈՄՈԲԻԼԱՅԻՆ ՃԱՆԱՊԱՐՀՆԵՐ, ԵՐԿԱԹՈՒՂԱՅԻՆ ԳԾԵՐ ԵՎ ՕԴԱՆԱՎԱԿԱՅԱՆՆԵՐ, ԱՐՀԵՍՏԱԿԱՆ ԿԱՌՈՒՑՎԱԾՔՆԵՐ՝ ԿԱՄՈՒՐՋՆԵՐ, ԹՈՒՆԵԼՆԵՐ, ՈՒՂԵԱՆՑՆԵՐ, ԷՍՏԱԿԱԴԱՆԵՐ, ՀԵՆԱՊԱՏԵՐ ԵՎ ԱՅԼՆ)

(քաղաքաշինության բն.սգավորում գործունեության ենթատեսակը)

01.10.2024թ.

(ներդիրը տալու օրը, ամիսը, տարեթիվը)

Գործողության ժամկետը՝ 25.09.2029թ.

(օրը, ամիսը, տարեթիվը)

Ներդիրը վավերական է լիցենզիայի առկայության դեպքում

ՀՍԿԻՉ ՀԱՄԱՐ՝ UG96-1A32-8E86-8B1E

Սույն փաստաթուղթը տրված է բացառապես էլեկտրոնային եղանակով: Փաստաթղթի վավերականության ստուգումն ու էլեկտրոնային բնօրինակի ներբեռնումը հնարավոր է իրականացնել https://verify.e-gov.am Հայաստանի Հանրապետության պաշտոնական փաստաթղթերի վավերականության ստուգման միասնական համակարգի կայքում մուտքագրելով հսկիչ համարը կամ սքանավորելով արագ արձագանքման ծածկագիրը (QR Code):

ACE Scanner

Պատասխանատու մասնագետի/ների անձնագրային տվյալներ	հավաստագրի սերիա	հավաստագրի համար	ստանալու օր, ամիս, տարեթիվ
ՄՅԱՍՆԻԿ ԿՈՍՏԱՆՅԱՆ	Հ	001887	2024-09-12

ՀՍԿԻՉ ՀԱՄԱՐ՝ UG96-1A32-8E86-8B1E

Սույն փաստաթուղթը տրված է բացառապես էլեկտրոնային եղանակով: Փաստաթղթի վավերականության ստուգումն ու էլեկտրոնային բնօրինակի ներբեռնումը հնարավոր է իրականացնել https://verify.e-gov.am Հայաստանի Հանրապետության պաշտոնական փաստաթղթերի վավերականության ստուգման միասնական համակարգի կայքում մուտքագրելով հսկիչ համարը կամ սքանավորելով արագ արձագանքման ծածկագիրը (QR Code):

ACE Scanner

Թերթ	Անվանումը	Ծանոթություն
1	Բովանդակություն	
2	Բացատրագիր	
3	Ժամանակացույց, սկզբում և վերջում տեղադրվող տիպային նշաններ	
4	Ասֆալտապատվող Հրանտ Մաթևոսյան փողոցի չափագրման հատակագիծ Մ1:1000	
5	Ասֆալտապատվող Ֆրունտիկ Թևոսյանի 2-րդ նրբանցքի և Կոմիտասի փողոցների չափագրման հատակագիծ Մ1:1000	
6	Ասֆալտապատվող Ֆրունտիկ Թևոսյանի 2-րդ նրբանցքի և Ավետիկ Իսահակյանի փողոցների չափագրման հատակագիծ Մ1:1000	
7	Ասֆալտապատվող Հրանտ Մաթևոսյան փողոցի կահավորման հատակագիծ Մ1:1000	
8	Ասֆալտապատվող Ֆրունտիկ Թևոսյանի 2-րդ նրբանցքի և Կոմիտասի փողոցների կահավորման հատակագիծ Մ1:1000	
9	Ասֆալտապատվող Ֆրունտիկ Թևոսյանի 2-րդ նրբանցքի և Ավետիկ Իսահակյանի փողոցների կահավորման հատակագիծ Մ1:1000	
10	Ասֆալտապատվող Հրանտ Մաթևոսյան փողոցի երկայնական կտրվածք և տիպային լայնական կտրվածք Մ1:1000	
11	Ասֆալտապատվող Ֆրունտիկ Թևոսյանի 2-րդ նրբանցքի երկայնական կտրվածք և տիպային լայնական կտրվածք Մ1:1000	
12	Ասֆալտապատվող Կոմիտասի փողոցի երկայնական կտրվածք և տիպային լայնական կտրվածք Մ1:1000	
13	Ասֆալտապատվող Ավետիկ Իսահակյանի փողոցի երկայնական կտրվածք և տիպային լայնական կտրվածք Մ1:1000	
14	Ծածկի կառուցում հարակցման մասերում	
15	Երթևեկության կարգավորման սխեմա	

Փոփ	Տրվ.քան.	Թերթ	Փաստաթիվ	Ստորագ.	Թվակ.	ՆԱԽԱՏԵՍԱԿՈՒՄ Է ՀՀ ԿՈՏԱՅՔԻ ՄԱՐԶԻ ՆՈՐ ՀԱՃԸՆ ՀԱՄԱՅՆՔԻ ՆՈՐ ԳԵՂ ԳՅՈՒՂԻ ՀՐԱՆՏ ՄԱԹԵՎՈՍՅԱՆ, ՖՐՈՒՆՏԻԿ ԹԵՎՈՍՅԱՆ 2-ՐԴ ՆՐԲԱՆՑՔԻ, ԿՈՄԻՏԱՍ, ԵՎ ԱՎԵՏԻԿ ԻՍԱՀԱԿՅԱՆ ՓՈՂՈՑՆԵՐԻ ՃԱՆԱՊԱՐՀԻ ԱՍՖԱԼՏԱՊԱՏՈՒՄ			
Տնօրեն		Գ. Կարապետյան				Շինարարական մաս	Փուլ	Թերթ	Թերթեր
							ԱՆ	1	15
Ճարտարապետ նախագծող		Մ. Կոստանյան				ԲՈՎԱՆԴԱԿՈՒԹՅՈՒՆ	<<Պրոֆ-Էքսպերտ>> ՍՊԸ Լից. ՔՊԼ N 000990		
Նախագծող		Ա. Աղաբեկյան							

ACE Scanner

ԲԱՑԱՏՐԱԳԻՐ

Սույն նախագծով նախատեսվում է ՀՀ Կոտայքի մարզի Նոր Հաճընն համայնքի Նոր Գեղի գյուղի Հրանտ Մաթևոսյան, Ֆրունտիկ Թևոսյան 2-րդ նրբանցք, Կոմիտաս եվ Ավետիկ իսահակյան փողոցների որոշ հատվածների ասֆալտապատման աշխատանքների նախագծերը:

Նախագիծը կազմվել է ըստ Նոր Հաճընի համայնքապետարանի տրված առաջադրանքի:

Նախագծային աշխատանքները կատարվել են ՀՀՇՆ 32-01-2022 նորմաների և պահանջների համաձայն, AutoCad և Civil3D համակարգչային ծրագրերով:

կատարվել է տեղագրական հանույթ TRIMBLE R8S GPS ROVER գործիքով ARM WGS-84 գեոդեզիական ցանցով հորիզոնական սխալանքը կարող է լինել 8 մմ գումարած 1 մմ յուրաքանչյուր կիլոմետրի համար, իսկ ուղղահայաց սխալանքը՝ 15 մմ գումարած 1 մմ յուրաքանչյուր կիլոմետրի համար:

Ըստ տեխնիկական առաջադրանքի ճանապարհի պարամետրերը ընտրվել են

- երթևեկելի մասը - շարժման շերտերի լայնությունը՝ 2x2.50մ:

Հիմնվելով ակնադիտական, երկրաբանական, շրջակա միջավայրի պահպանության միջոցառումների ուսումնասիրությունների վրա, նախագծով նախատեսվում է իրականացնել հետևյալ աշխատանքները.

Նախատեսվում է

- Կատարել հողային աշխատանքներ
- Վերականգնել ճանապարհային հողային պաստառը
- Կառուցել ճանապարհային հագուստը

Հատակագծում ճանապարհների ծրագիծը մաքսիմալ նմանեցված է ճանապարհի գոյություն ունեցող ծրագծին, այն բաղկացած է ուղղագծային և շրջադարձի անկյուններով, որոնց շառավիղները նախատեսված են 7մետրից ոչ պակաս, մինչը 635մ:

Լայնական կտրվածքում, երթևեկելի մասի թեքությունը 20‰ է, կողնակները՝ 40‰:

Երկայնական կտրվածքում առավելագույն թեքությունը կազմում է 118.90‰, իսկ մինիմումը՝ 1.70‰:

Հետախուզական աշխատանքների ժամանակ կատարվել է տախեոմետրական հանույթ 1:200 մասշտաբի:

Երկայնական կտրվածքը հիմնականում թողնվել է նույնը:

Մանրամասն ներկայացված է ճանապարհի երկայնական կտրվածք գծագրում:

Նախատեսվում է իրականացնել պատվածք, ըստ պատվիրատուի պահանջի միաշերտ

Մանրահատիկ խիտ տաք ա/բ h=5սմ տիպ "Բ" ԳՕՍՏ 9128-2013
Խճավազային հիմք (C-5) h=12սմ ԳՕՍՏ 25607-2009
Հատիկավոր ենթահիմք (ավազակոպիճ) h=12սմ ԳՕՍՏ 25607-2009

Շինարարության ժամանակ անհրաժեշտ է հատուկ ուշադրություն դարձնել շրջակա միջավայրին: Շինարարական աշխատանքների կատարման ժամանակ անհրաժեշտ է խնամքով վերաբերվել մոտակա ծառերին և թփերին, պահպանելով նրանք վնասումից և ոչնչացումից:

Աշխատանքների ավարտից հետո անհրաժեշտ է մաքրել շրջակա տարածքը ավելորդ բնահողից և շին աղբից տեղափոխելով այն լցակույտ:

Շինարարությանժամանակ պետք է պահպանել հետևյալ նորմատիվային փատաթղթերը.

ՀՀՇՆ 13-02-2022 ,Աշխատանքի անվտանգությունը շինարարությունում, ՀՀՇՆ I-3.01.01-2008 ,Շինարարական արտադրության կազմակերպումե, ՀՀՇՆ 52-01-,Բետոնե և երկաթբետոնե կոնստրուկցիաներե, ՀՀՇՆ 40-01.03-2022 ,Կոյուղի. Արտաքին ցանցեր և կառուցվածքներե և ՀՀՇՆ 30-02-2022 ,Տարածքի բարեկարգումե շինարարական նորմերին:

Շինարարության ժամանակ հաշվի առնել գոյություն ունեցող ստորգետնյա ինժեներական կառուցվածքները /գազատար, ջրատար խողովակաշարեր, կապի և էլեկտրո մալուխներ/ տեղյակ պահելով համապատասխան կազմակերպություններին:

Բնապահպանական բոլոր միջոցառումները պետք է իրականացնել բնապահպանական կառավարման պլանին համապատասխան:

Ըստ ՀՀ կառավարության 2016թ-ի սեպտեմբերի 29-ի նիստի թիվ 38 արձանագրային որոշման անհրաժեշտ է կազմել մեթոդաբանություն ծածկի որակի գնահատման ընթացքում անհարթության միջազգային ցուցչի (ամց) չափանիշի փորձարկում: Ծածկը գնահատելու ամենակարևոր պայմաններից մեկը երթևեկելու որակն է: Ճանապարհի անհարթության կամ հարթության ստուգումներն իրականացվում են ծածկի վիճակը մշտադիտարկելու համար՝ նոր և վերանորոգված ծածկով երթևեկելու որակը գնահատելու նպատակով:

Անհարթության աստիճանի փոփոխությունը զգալի ազդեցություն ունի տնտեսական արդյունքների վրա: ԱՄՑ-ի չափումը թույլ է տալիս

1. Իրականացնել օբյեկտիվ ծախսեր-օգուտներ վերլուծություն՝ սահմանափակ կապիտալ ռեսուրսների բաշխումն օպտիմալացնելու նպատակով:
2. Գնահատել ծրագրի փաստացի վերջնարդյունքները և դրանք համեմատել ակնկալվող վերջնարդյունքների հետ:
3. Հարթ ծածկերն ապահովում են հարմարավետություն, ստեղծում են տրանսպորտային միջոցների՝ ճանապարհով ավելի արդյունավետ շարժի հնարավորություն, բարձրացնում են երթևեկության օպտիմալ արագությունները, պահպանում են երթևեկության հոսքը, կրճատում են անվտանգության հետ կապված ռիսկերն օգտագործողների և նրանց տրանսպորտային միջոցների համար, ինչպես նաև կարող են բարձրացնել վառելիքի ծախսի արդյունավետությունը՝ ճանապարհնօգտագործողների համար հանգեցնելով երթևեկելու ավելի ցածր ծախսերի:

Անհարթության միջազգային ցուցանիշը (ԱՄՑ) պրոֆիլի տատանումների մաթեմատիկական բացարձակ գումարն է, որը նկարագրում է տրանսպորտային միջոցների վիբրացիա առաջացնող՝ ծածկի անհարթությունը:

ԱՄՑ-ի արժեքն սովորաբար ստացվում է հատուկ սարքավորման միջոցով, որը ցույց է տալիս ճանապարհի հատվածի հարթությունը:

ԱՄՑ-ն հաշվարկվում է որպես մոդելավորված կախոցի գծային շարժման հանրագումար՝ բերված պրոֆիլի երկարության, որի չափման միավորն է մ/կմ կամ մմ/մ:

Տվյալ ճանապարհահատվածի համար կախված ճանապարհի երկարությունից, անհրաժեշտ է իրականացնել ԱՄՑ ստուգում:

						ՆԱԽԱՏԵՍՎՈՒՄ Է ՀՀ ԿՈՏԱՅՔԻ ՄԱՐԶԻ ՆՈՐ ՀԱՃԸՆ ՀԱՄԱՅՆՔԻ ՆՈՐ ԳԵՂ ԳՅՈՒՂԻ ՀՐԱՆՏ ՄԱԹԵՎՈՍՅԱՆ, ՖՐՈՒՆՏԻԿ ԹԵՎՈՍՅԱՆ 2-ՐԴ ՆՐԲԱՆՑՔԻ, ԿՈՄԻՏԱՍ, ԵՎ ԱՎԵՏԻԿ ԻՍԱՀԱԿՅԱՆ ՓՈՂՈՑՆԵՐԻ ՃԱՆԱՊԱՐՀԻ ԱՍՖԱԼՏԱՊԱՏՈՒՄ			
Փոփ	Տզվ.քան	Թերթ	Փաստ.թիվ	Ստորագ.	Թվական		Փուլ	Թերթ	Թերթեր
Տնօրեն		Գ. Կարապետյան				Շինարարական մաս	ԱՆ	2	15
Ճարտարապետ նախագծող		Մ. Կոստանյան				ԲԱՑԱՏՐԱԳԻՐ	<<Պրոֆ-Էքսպերտ>> ՍՊԸ Լից. ՔՊԼ N 000990		
Նախագծող		Ա. Աղաբեկյան							

ACE Scanner

Օրացուցային գրաֆիկ

ՀՀ Կոտայքի մարզի Նոր Հաճըն համայնքի Նոր Գեղի գյուղի Հրանտ Մաթևոսյան, Ֆրունտիկ Թևոսյան 2-րդ նրբանցք, Կոմիտաս եվ Ավետիկ իսահակյան ասֆալտապատում

ասֆալտապատման աշխատանքների իրականացման

N	Աշխատանքների անվանումը	1 ամիս	2 ամիս	3 ամիս	4 ամիս
1	Լաբորատոր աշխատանքներ				
2	Հողային աշխատանքներ				
3	Ճանապարհային պատվածք				
4	Կողնակներ				
5	Ջրթող խողովակներ				
6	Ջրահեռացման վաքեր				

ՕԲՅԵԿՏԻ ԱՆՎԱՆՈՒՄԸ .....

ՊԱՏՎԻՐԱՏՈՒ .....

ԿԱՊԱԼԱՌՈՒ .....

ՇԻՆԱՐԱՐԱԿԱՆ ԱՇԽԱՏԱՆՔՆԵՐԻ ՍԿԻԶԲԸ .....

ՇԻՆԱՐԱՐԱԿԱՆ ԱՇԽԱՏԱՆՔՆԵՐԻ ՎԵՐՋԸ .....

ԼՐԱՑՈՒՑԻՉ ՏԵՂԵԿՈՒԹՅՈՒՆՆԵՐԻ ՀԱՄԱՐ ԶԱՆԳԵԼ ՀԵՌ. .....

Փոփ	Տրվ քան.	Թերթ	Փաստ. թիվ	Ստորագ.	Ամսակ.
Տնօրեն		Գ. Կարապետյան			
Ճարտարապետ Նախագծող		Մ. Կոստանյան			
Նախագծող		Ա. Աղաբեկյան			

ՆԱԽԱՏԵՍՎՈՒՄ Է ՀՀ ԿՈՏԱՅՔԻ ՄԱՐԶԻ ՆՈՐ ՀԱՃԸՆ ՀԱՄԱՅՆՔԻ ՆՈՐ ԳԵՂ ԳՅՈՒՂԻ ՀՐԱՆՏ ՄԱԹԵՎՈՍՅԱՆ, ՖՐՈՒՆՏԻԿ ԹԵՎՈՍՅԱՆ 2-ՐԴ ՆՐԲԱՆՑՔԻ, ԿՈՄԻՏԱՍ, ԵՎ ԱՎԵՏԻԿ ԻՍԱՀԱԿՅԱՆ ՓՈՂՈՑՆԵՐԻ ՃԱՆԱՊԱՐՀԻ ԱՍՖԱԼՏԱՊԱՏՈՒՄ

Շինարարական մաս	Փուլ	Թերթ	Թերթեր
	ԱՆ	3	15
Ժամանակացույց և աշխատանքների սկզբում և վերջում տեղադրվող տիպային նշան	<<Պրոֆ-Էքսպերտ>> ՍՊԸ Լից. ՔՊԼ N 000990		

ACE Scanner

Ասֆալտապատվող ճանապարհի առանցքի գիծը

Ասֆալտապատվող ճանապարհի եզրագծերը

Գոյություն ունեցող շինություններ և հողամասեր

Կողնակի եզրագծերը

Մուտքեր իջատեղեր

ՃԱՆԱՊԱՐՀՆԵՐԻ ԱՍՖԱԼՏԻ ՊԱՅՍՏԱԻ ՄԵԵՌԱՏԻԿ ԿՈՆՍՏՐՈՒԿՑԻԱՆ

Մանրահատիկ խիտ տաք ա/բ h=5սմ տիպ "Բ" ԳՕՍՏ 9128-2013

Խճավազային հիմք (C-5) h=12սմ ԳՕՍՏ 25607-2009

Հատիկավոր ենթահիմք (ավազակոպիճ) h=12սմ ԳՕՍՏ 25607-2009

Ասֆալտապատվող ճանապարհի առանցքի գիծը

Ասֆալտապատվող ճանապարհի եզրագծերը

Գոյություն ունեցող շինություններ և հողամասեր

Կողնակի եզրագծերը

ՃԱՆԱՊԱՐՀԻ ԱՍՖԱԼՏԻ ԾԱԾԿԱՅԻՆ ՍԽԵՄԱՅԻԿ ԿՈՆՍՏՐՈՒԿՑԻԱՆ

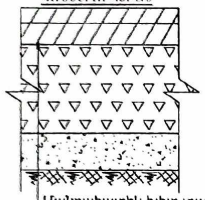

Մանրահատիկ խիտ տաք ա/բ h=5սմ տիպ "Բ" ԳՕՍՏ 9128-2013

Խճավազային հիմք (C-5) h=12սմ ԳՕՍՏ 25607-2009

Հատիկավոր ենթահիմք (ավազակոպիճ) h=12սմ ԳՕՍՏ 25607-2009

«ԱՐԽԻՏԵԿՏ» ՍՊԸ
ՓՈՐՁԱԲՆՈՒԹՅՈՒՆ
«____»_____20 Թ

Փոփ	Տուպ.քան.	Թերթ	Փաստաթուղթ	Ստորագ.	Թվական
Նախագծող		Գ. Կարապետյան			
Ճարտարապետ նախագծող		Մ. Կոստանյան			

ՆԱԽԱՏԵՍՎՈՒՄ Է ՀՀ ԿՈՏԱՅՔԻ ՄԱՐԶԻ ՆՈՐ ՀԱՌԸՆ ՀԱՄԱՁԱՅԼԻ ՆՈՐ ԳԵՂ ԳԱՅՈՒԻ ՀՐԱՆՏ ՄԱՔԵՎՈՒՆՑԱՆ, ՖՐՈՒՆՏԻԿ ԹԵՎՈՍՅԱՆ 2-ՐԴ ՆՐԲԱՆՑՔԻ, ԿՈՄԻՏԱՍ, ԵՎ ԱՎԵՏԻՍ ԻՍԱՀԱԿՅԱՆ ՓՈՂՈՑՆԵՐԻ ՃԱՆԱՊԱՐՀԻ ԱՍՖԱԼՏԱՊԱՏՈՒՄ

Շինարարական մաս

Փուլ	Թերթ	Թերթեր
ԱՆ	5	15

Ասֆալտապատվող Ֆրունզիկ Թևոսյանի 2-րդ նրբանցքի և Կոմիտասի փողոցների չափագրման հատակագիծ Մ1:1000

<<Պրոֆ-Էքսպերտ>> ՍՊԸ
Լից. ՔՊԼ N 000990

ACE Scanner

Ասֆալտապատվող ճանապարհի առանցքի գիծը

Ասֆալտապատվող ճանապարհի եզրագծերը

Գոյություն ունեցող շինություններ և հողամասեր

Կողնակի եզրագծերը

ՃԱՆԱՊԱՐՀՆԵՐԻ ԱՍՖԱԼՏԻ ՊԱՍՏԱՌԻ ՍԽԵՄԱՏԻԿ ԿՈՆՍՏՐՈՒԿՑԻԱՆ

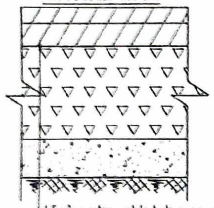

Մանրահատիկ խիտ տաք ա/բ h=5սմ տիպ "Բ" ԳՕՍՏ 9128-2013

Խճավազային հիմք (C-5) h=12սմ ԳՕՍՏ 25607-2009

Հատիկավոր ենթահիմք (ավազակոպիճ) h=12սմ ԳՕՍՏ 25607-2009

«ԱՐԽԻՏԵԿՏ» ՍՊԸ
ՓՈՐՁԱԳԵՆՈՒԹՅՈՒՆ
20 թ.
«»

Փոփ	Տիվ.քան.	Թերթ	Փաստաթղթ	Ստորագ.	Թվական
Նախագծող		Գ. Կարապետյան			
Ճարտարապետ Նախագծող		Ս. Կոստանյան			

ՆԱԽԱՏԵՍԿՈՒՄ Է ՀՀ ԿՈՏԱՅՔԻ ՄԱՐԶԻ ՆՈՐ ՀԱՃԸՆ ՀԱՄԱՅՆՔԻ ՆՈՐ ԳԵՂ ԳՅՈՒՂԻ ՀՐՄԱՆ ՄԱՍԵՎՈՍՅԱՆ, ՖՐՈՒՆՏԻԿ ԹԵՎՈՍՅԱՆ 2-ՐԴ ՆՐԲԱՆՑՔԻ, ԿՈՄԻՏԱՍ, ԵՎ ԱՎԵՏԻԿ ԻՍԱՀԱԿՅԱՆ ՓՈՂՈՑՆԵՐԻ ՃԱՆԱՊԱՐՀԻ ԱՍՖԱԼՏԱՊԱՏՈՒՄ

Շինարարական մաս

Փուլ	Թերթ	Թերթեր
ԱՆ	6	15

Ասֆալտապատվող Ֆրունտիկ Թևոսյանի 2-րդ նրբանցքի և Ավետիկ Իսահակյանի փողոցների չափագրման հատակագիծ Մ1:1000

<<Պրոֆ-Էքսպերտ>> ՍՊԸ
Լից. ՔՊԼ N 000990

ACE Scanner

Ասֆալտապատվող ճանապարհի գծանշում

Ասֆալտապատվող ճանապարհի եզրագծերը

Գոյություն ունեցող շինություններ և հողամասեր

Կողնակի եզրագծերը

ՃԱՆԱՊԱՐՀՆԵՐԻ ԱՍՖԱԼՏԻ ՊԱՍՏԱՌԻ ՍԽԵՄԱՏԻԿ ԿՈՆՍՏՐՈՒԿՑԻԱՆ

Մանրահատիկ խիտ տաք ա/բ h=5սմ տիպ "Բ" ԳՕՍՏ 9128-2013

Խճավազային հիմք (C-5) h=12սմ ԳՕՍՏ 25607-2009

Հատիկավոր ենթահիմք (ավազակոպիճ) h=12սմ ԳՕՍՏ 25607-2009

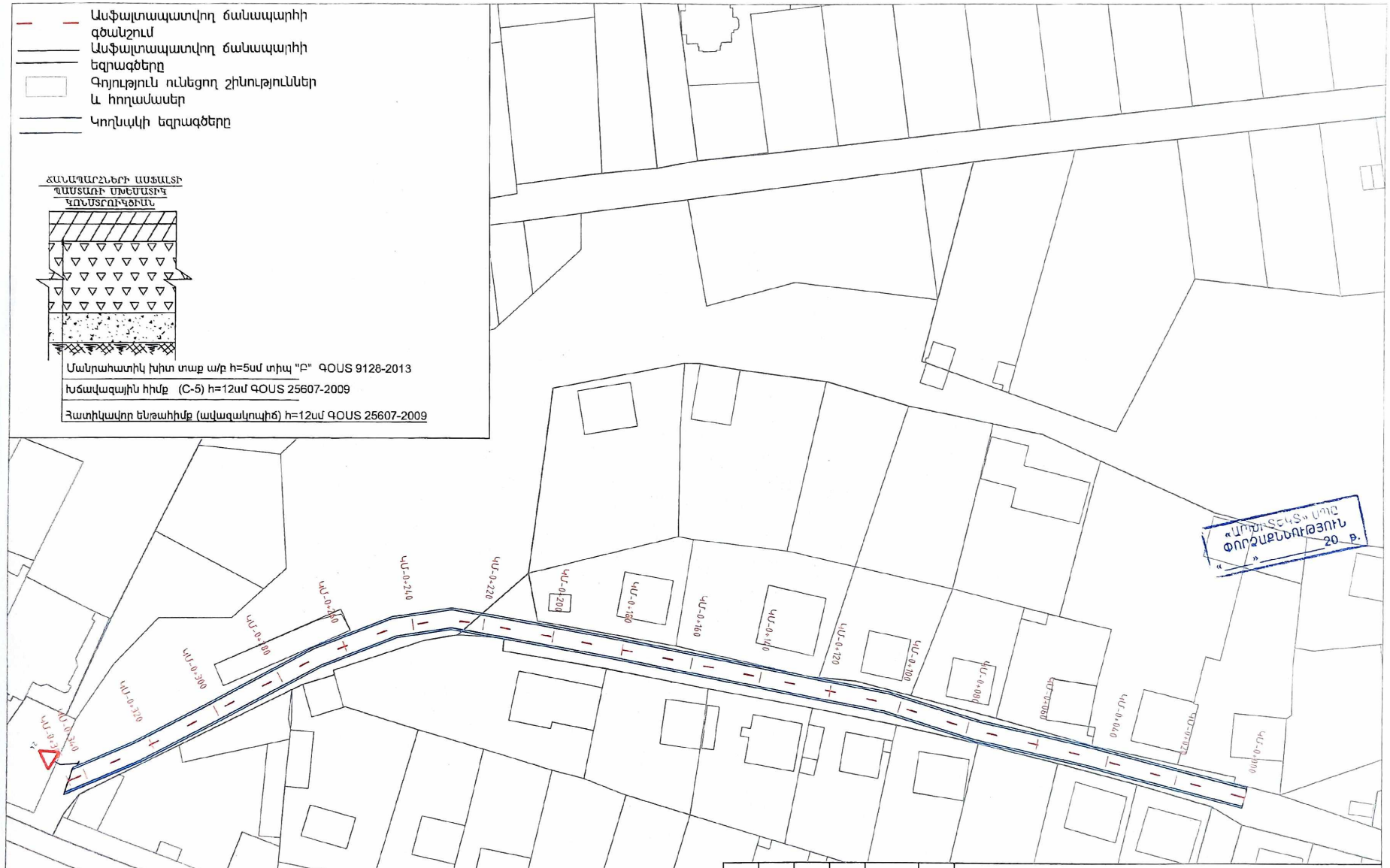

Փոփ	Տրվ.քան.	Թերթ	Փաստաթղթ	Ստորագ.	Թվակ.
Նախագծող		Գ. Կարապետյան			
Ճարտարապետ նախագծող		Մ. Կոստանյան			

ՆԱԽԱՏԵՍՎՈՒՄ Է ՀՀ ԿՈՏԱՅՔԻ ՄԱՐԶԻ ՆՈՐ ՀԱՃԸՆ ՀԱՄԱՅՆՔԻ ՆՈՐ ԳԵՂ ԳՅՈՒՂԻ ՀՐԱՆՏ ՄԱԹԵՎՈՍՅԱՆ, ՖՐՈՒՆՏԻԿ ԹԵՎՈՍՅԱՆ 2-ՐԴ ՆՐԲԱՆՑՔԻ, ԿՈՄԻՏԱՍ, ԵՎ ԱՎԵՏԻՔ ԻՍԱՀԱԿՅԱՆ ՓՈՂՈՑՆԵՐԻ ՃԱՆԱՊԱՐՀԻ ԱՍՖԱԼՏԱՊԱՏՈՒՄ

Շինարարական մաս

Փուլ	Թերթ	Թերթեր
ԱՆ	7	15

Ասֆալտապատվող Հրանտ Մաթևոսյան փողոցի կահավորման հատակագիծ

<<Պրոֆ-Էքսպերտ>> ՍՊԸ
Լից. ՀՊԼ N 000980

Ասֆալտապատվող ճանապարհի գծանշում

Ասֆալտապատվող ճանապարհի եզրագծերը

Գոյություն ունեցող շինություններ և հողամասեր

Կողնակի եզրագծերը

ՃԱՆԱՊԱՐՀՆԵՐԻ ԱՍՖԱԼՏԻ ՊԱՄՍՏԱՌԻ ՍԽԵՄԱՏԻԿ ԿՈՆՍՏՐՈՒԿՑԻԱՆ

Մանրահատիկ խիտ տաք ա/բ h=5սմ տիպ "Բ" ԳՕՍՏ 9128-2013

Խճավազային հիմք (C-5) h=12սմ ԳՕՍՏ 25607-2009

Հատիկավոր ենթահիմք (ավազակոպիճ) h=12սմ ԳՕՍՏ 25607-2009

Փոփ	Տպվ.քան	Թերթ	Փաստ.թիվ	Ստորագ.	Թվական
Նախագծող	Գ. Կարապետյան				
Ճարտարապետ Նախագծող	Ս. Կոստանյան				

ՆԱԽԱՏԵՍԿՎՈՒՄ Է ՀՀ ԿՈՏԱՅՔԻ ՄԱՐԶԻ ՆՈՐ ՀԱՃԸՆ ՀԱՄԱՅՆՔԻ ՆՈՐ ԳԵՂ ԳԱՂՈՒՄԻ ՀՐԱՆՏ ՄԱԹԵՎՈՍՅԱՆ, ՖՐՈՒՆՏԻԿ ԹԵՎՈՍՅԱՆ 2-ՐԴ ՆՐԲԱՆՑՔԻ, ԿՈՄԻՏԱՍ, ԵՎ ԱՎԵՏԻԿ ԻՍԱՀԱԿՅԱՆ ՓՈՂՈՑՆԵՐԻ ՃԱՆԱՊԱՐՀԻ ԱՍՖԱԼՏԱՊԱՏՈՒՄ

Շինարարական մաս

Փուլ	Թերթ	Թերթեր
ԱՆ	8	15

Ասֆալտապատվող Ֆրունտիկ Թևոսյանի 2-րդ նրբանցքի և Կոմիտասի փողոցների կահավորման հատակագիծ Մ1:1000

<<Պրոֆ-Էքսպերտ>> ՍՊԸ
Լից. ՔՊԼ N 000990

ACE Scanner

Ասֆալտապատվող ճանապարհի գծանշում

Ասֆալտապատվող ճանապարհի եզրագծերը

Գոյություն ունեցող շինություններ և հողամասեր

Կողնակի եզրագծերը

ՃԱՆԱՊԱՐՀՆԵՐԻ ԱՍՖԱԼՏԻ ՊԼԱՍՏԱՌԻ ՍԽԵՄԱՏԻԿ ԿՈՆՍՏՐՈՒԿՑԻԱՆ

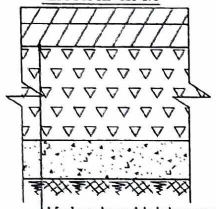

Մանրահատիկ խիտ տաք ա/բ h=5սմ տիպ "Բ" ԳՕՍՏ 9128-2013

Խճավազային հիմք (C-5) h=12սմ ԳՕՍՏ 25607-2009

Հատիկավոր ենթահիմք (ավազակոպիճ) h=12սմ ԳՕՍՏ 25607-2009

«ԱՐԽԻՏԵԿՏ» ՍՊԸ
ՓՈՐՁԱՔՆՆՈՒԹՅՈՒՆ
«___» 20 թ.

ԿՄ-0+000 ԿՄ-0+020 ԿՄ-0+040 ԿՄ-0+060 ԿՄ-0+080 ԿՄ-0+100 ԿՄ-0+120 ԿՄ-0+140 ԿՄ-0+160 ԿՄ-0+180 ԿՄ-0+200 ԿՄ-0+220 ԿՄ-0+240 ԿՄ-0+260 ԿՄ-0+280 ԿՄ-0+300 ԿՄ-0+320 ԿՄ-0+340 ԿՄ-0+360 ԿՄ-0+380 ԿՄ-0+400

Փոփ	Տիվ.քան.	Թերթ	Փաստ.թիվ	Ստորագ.	Ամսաթ.	ՆԱԽԱՏԵՍՎՈՒՄ Է ՀՀ ԿՈՏԱՅՔԻ ՄԱՐԶԻ ՆՈՐ ՀԱՃԸՆ ՀԱՄԱՅՆՔԻ ՆՈՐ ԳԵՂ ԳՅՈՒՂԻ ՀՐԱՆՑ ՍԱՍԵԿՎՈՍՅԱՆ, ՖՐՈՒՆՏԻԿ ԹԵՎՈՍՅԱՆ 2-ՐԴ ՆՐԲԱՆՑՔԻ, ԿՈՄԻՏԱՍ, ԵՎ ԱՎԵՏԻՔ ԻՍԱՀԱԿՅԱՆ ՓՈՂՈՑՆԵՐԻ ՃԱՆԱՊԱՐՀԻ ԱՍՖԱԼՏԱՊԱՏՈՒՄ			
Նախագծող	Գ. Կարապետյան					Շինարարական մաս	Փուլ	Թերթ	Թերթեր
							ԱՆ	9	15
Ճարտարապետ Նախագծող	Մ. Կոստանյան					Ասֆալտապատվող Ֆրունտիկ Թևոսյանի 2-րդ նրբանցքի և Ավետիք Իսահակյանի փողոցների կահավորման հատակագիծ Մ1:1000	<<Պրոֆ-Էքսպերտ>> ՍՊԸ Լոց. ՔՊԼ N 000990		

ACE Scanner

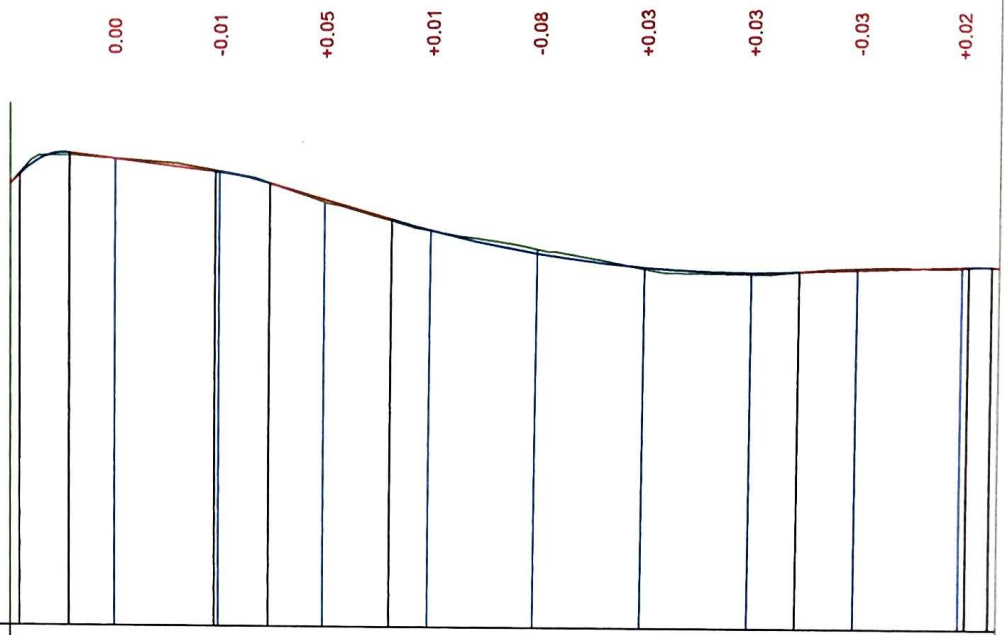

M 1:1000 по горизонтали
M 1:100 по вертикали

Տեղանքի տեսակը ըստ խոնավության											
Լայնական պռոֆիլի տեսակը	Ձախ										
	Աջ										
Սեղմիչ ծռումներ	Թեքություն, ‰ ուղղահայաց կոր, մ	0+10,07	10,08 11,85	12,84‰ R27,85 K - 0,39,20	39,20 19,61	30,19‰ R23,080 K - 10	7,66	1+10,86 R - 2250 K - 76.4	49,07	3.78‰ 1+83,55	32,51
	Առանցքի նիշերը, մ	1365,48	1365,96	1365,70	1365,17	1364,58	1364,13	1363,86	1363,76	1363,82	1363,90
Փոսումներ Սեղմիչ	Ռելիեֆի նիշերը, մ	1365,48	1365,96	1365,71	1365,12	1364,57	1364,21	1363,83	1363,73	1363,85	1363,88
	Հեռավորությունը, մ		20	20	20	20	20	20	20	20	20
Պիկետներ		0					1				
Հատակագծում ճանապարհի ուղիղ և թեք երկարությունները			43,42	y - 178°03'43" R - 200,00 L - 6,77 19,37	y - 175°23'26" R - 200,00 L - 16,09 7,34	y - 173°42'59" R - 200,00 L - 21,93		65,43			y - 179°2 R - 600,0 L - 5,67

«ԱՐԽԻՏԵԿՏ» ՍՊԸ
ՓՈՐՁԱՔՆՆՈՒԹՅՈՒՆ
«____» _____ 20 թ.

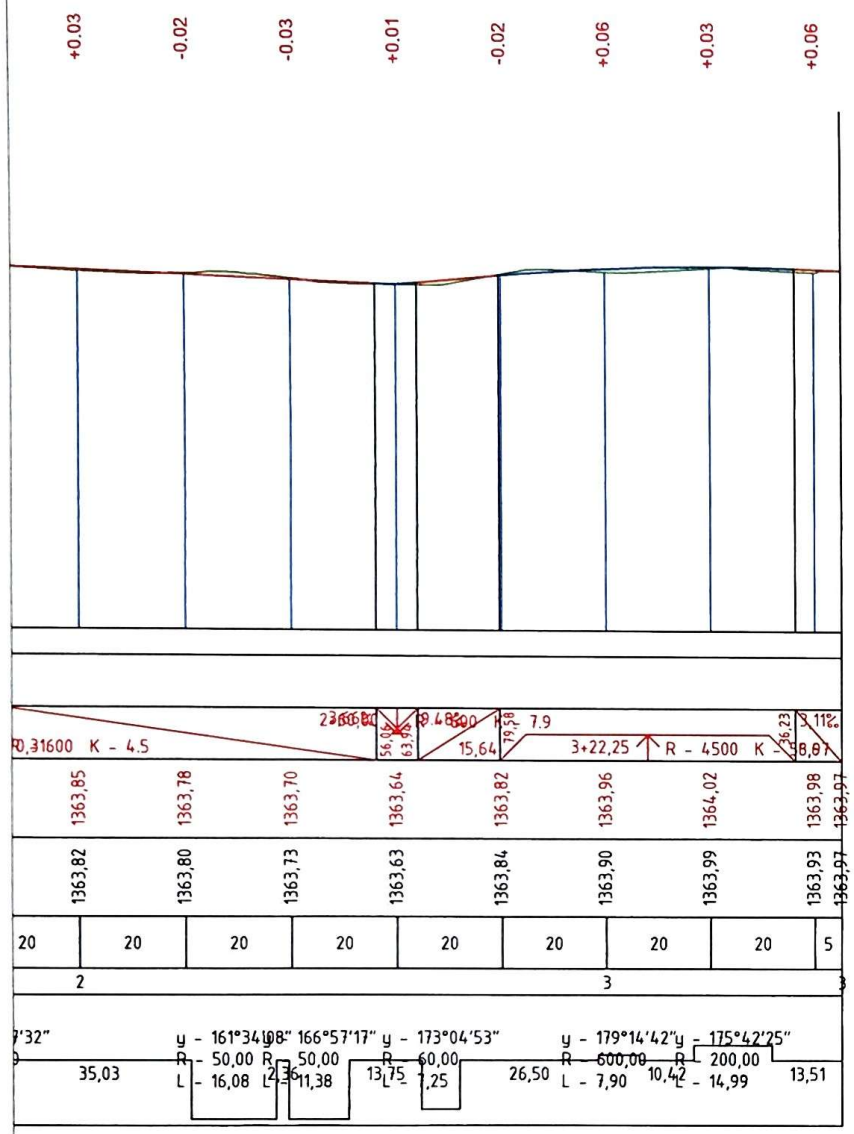

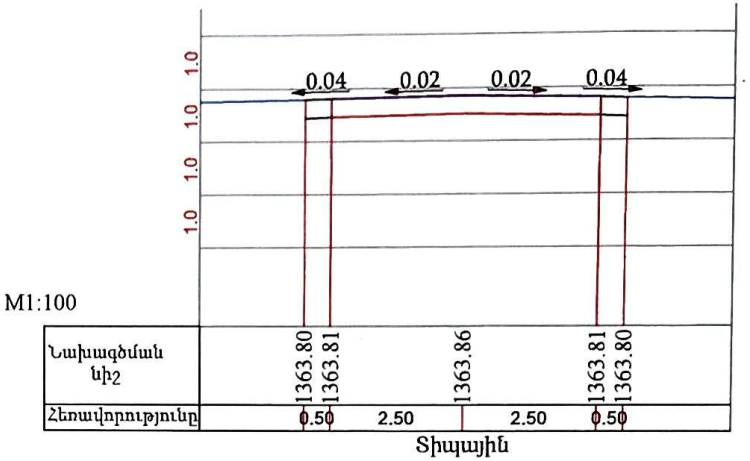

«ԱՐԽԻՏԵԿՏ» ՍՊԸ
ՓՈՐՁԱՔՆՆՈՒԹՅՈՒՆ
«____» _____ 20 թ.

Փոփ	Տող.քան	Թերթ	Փաստաթղթ	Ստորագ.	Թվական	ՆԱԽԱՏԵՍՎՈՒՄ Է ՀՅ ԿՈՏԱՅՔԻ ՄԱՐԶԻ ՆՈՐ ՀԱՃԸՆ ՀԱՍՍԱՅՆՔԻ ՆՈՐ ԳԵՂ ԳՅՈՒՂԻ ՀՐԱՆՏ ՄԱԹԵՎՈՍՅԱՆ, ՖՐՈՒՆՏԻԿ ԹԵՎՈՍՅԱՆ 2-ՐԴ ՆՐԲԱՆՑՔԻ, ԿՈՄԻՏԱՍ, ԵՎ ԱՎԵՏԻՔ ԻՍԱՀԱԿՅԱՆ ՓՈՂՈՑՆԵՐԻ ՃԱՆԱՊԱՐՀԻ ԱՍՖԱԼՏԱՊԱՏՈՒՄ			
Նախագծող		Գ. Կարապետյան				Շինարարական մաս	Փուլ	Թերթ	Թերթեր
							ԱՆ	10	15
Ճարտարապետ նախագծող		Մ. Կոստանյան				Ասֆալտապատվող Հրանտ Մաթևոսյան փողոցի երկայնական կտրվածք և տիպային լայնական կտրվածք Մ1:1000	<<Պրոֆ-Էքսպերտ>> ՍՊԸ Լից. ՔՊԼ N 000990		
Նախագծող		Ա. Աղաբեկյան							

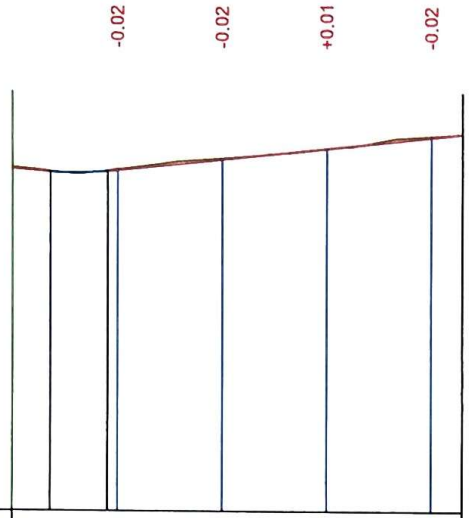

M 1:1000 по горизонтали
M 1:100 по вертикали

Տեղանքի տեսակը ըստ խոնավության							
Նախագծային կերկայնույթ	Լայնական պռոֆիլի տեսակը	Ձախ					
		Աջ					
	Թեքություն, % ուղղահայաց կոր, մ		7,22	67,22 / 18,05	10.6% K - 10.8	67,95	
	Առանցքի նիշերը, մ	1354,54	1354,52	1354,74	1354,95	1355,16	1355,23
Փաստացի կերկայնույթ	Ռելիեֆի նիշերը, մ	1354,54	1354,54	1354,75	1354,94	1355,19	1355,23
	Հեռավորությունը, մ		20	20	20	20	6
Պիկետներ		0					0
Հատակագծում ճանապարհի ուղիղ և թեք երկարությունները			86,00				

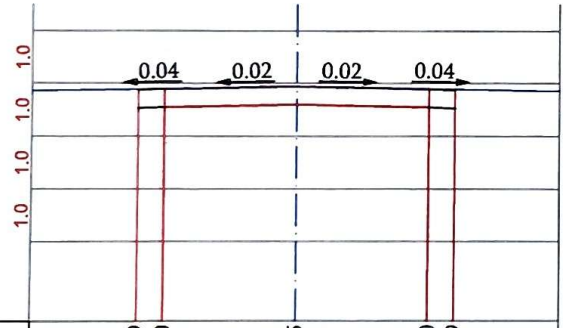

M1:100

Նախագծման նիշ	1354.89	1354.90	1354.95	1354.90	1354.89
Հեռավորությունը	0.50	2.50		2.50	0.50

Տիպային

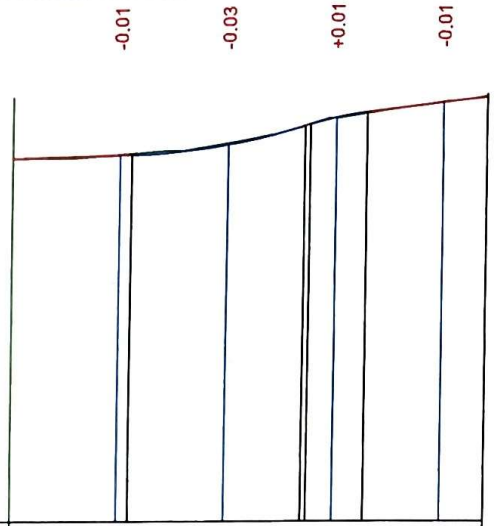

M 1:1000 по горизонтали
M 1:100 по вертикали

Տեղանքի տեսակը ըստ խոնավության							
Նախագծային կերկայնույթ	Լայնական պռոֆիլի տեսակը	Ձախ					
		Աջ					
	Թեքություն, % ուղղահայաց կոր, մ		1.70% 22,17	38,20	R - 1123 0+68,27	0.02% 1.257% - 600 K2,5	1.5
	Առանցքի նիշերը, մ	1355,86	1355,90	1356,07	1356,56	1356,84	1356,95
Փաստացի կերկայնույթ	Ռելիեֆի նիշերը, մ	1355,86	1355,91	1356,10	1356,56	1356,85	1356,97
	Հեռավորությունը, մ		20	20	20	20	8
Պիկետներ		0					0
Հատակագծում ճանապարհի ուղիղ և թեք երկարությունները			88,17				

«ԱՐԽԻՏԵԿՏ» ՍՊԸ
ՓՈՐՁԱՔՆՆՈՒԹՅՈՒՆ
«____»_____20 թ.

Փոփ	Տիվ.քան	Ստորագ	Թվակ
Նախագծող	Գ. Կարապետյան		
Ճարտարապետ նախագծող	Մ. Կոստանյան		
Նախագծող	Ա. Աղաբեկյան		

ՆԱԽԱՏԵՍՎՈՒՄ Է ՀՅ ԿՈՏԱՅՔԻ ՄԱՐԶԻ ՆՈՐ ՀԱՇԸՆ ՀԱՄԱՅՆՔԻ ՆՈՐ ԳԵՂ ԳՅՈՒՂԻ ՀՐԱՆՏ ՄԱԹԵՎՈՍՅԱՆ, ՖՐՈՒՆՏԻԿ ԹԵՎՈՍՅԱՆ 2-ՐԴ ՆՐԲԱՆՑՔԻ, ԿՈՄԻՏԱՍ, ԵՎ ԱՎԵՏԻԿ ԻՍԱՀԱԿՅԱՆ ՓՈՂՈՑՆԵՐԻ ՃԱՆԱՊԱՐՀԻ ԱՍՖԱԼՏԱՊԱՏՈՒՄ

Շինարարական մաս	Փուլ	Թերթ	Թերթեր
	ԱՆ	11	15
Ասֆալտապատվող Ֆրունտիկ Թևոսյանի 2-րդ նրբանցքի երկայնական կտրվածք և տիպային լայնական կտրվածք Մ1:1000	<<Պրոֆ-Էքսպերտ>> ՍՊԸ Լից. ՔՊԼ N 000990		

M 1:1000 по горизонтали
M 1:100 по вертикали

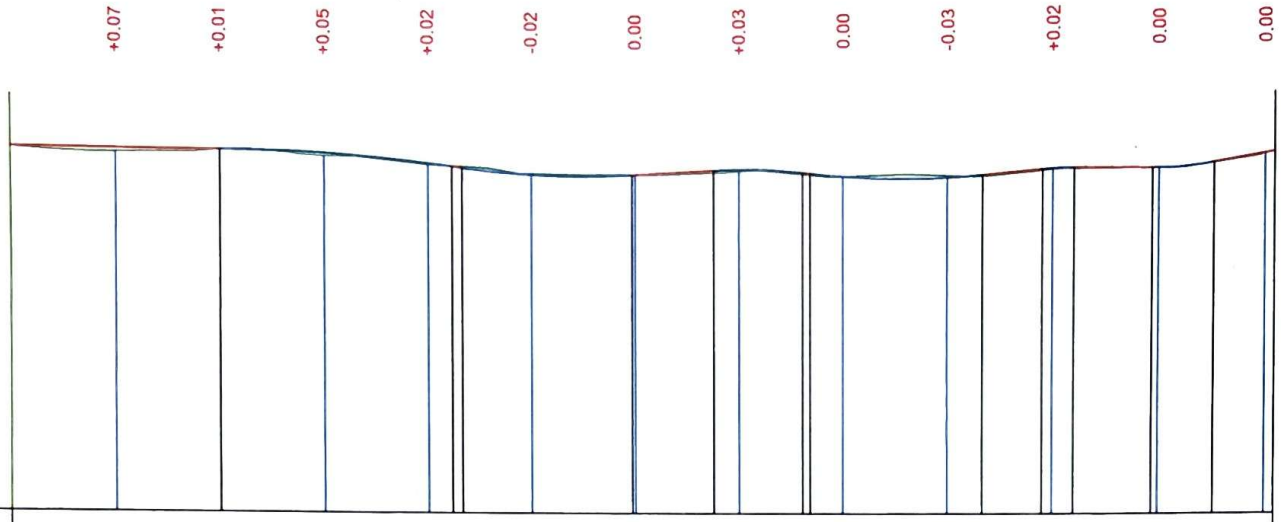

Տեղանքի տեսակը ըստ խոնավության														
Նախագծային տվյալներ	Լայնական պռոֆիլի տեսակը	Ձախ												
		Աջ												
	Թեքություն, %, ուղղահայաց կոր, մ		39,98	0,12%	39,98	0+39,98 R - 3270	13,80%	1+02,99 R - 1700	19,4	11,58%	1+70,18 R - 1660 K - 17.1	86,6	2+03,08	11,32 K - 11.6
	Առանցքի նիշերը, մ	1357,01	1357,00	1357,00	1356,94	1356,75	1356,53	1356,53	1356,63	1356,49	1356,45	1356,60	1356,58	1356,85
Փաստացի տվյալներ	Ռելիեֆի նիշերը, մ	1357,01	1356,93	1357,00	1356,89	1356,73	1356,56	1356,53	1356,60	1356,48	1356,48	1356,58	1356,59	1356,85
	Հեռավորությունը, մ		20	20	20	20	20	20	20	20	20	20	20	2
Պիկետներ		0					1					2		2
Հատակագծում ճանապարհի ուղիղ և թեք երկարությունները		241,76												

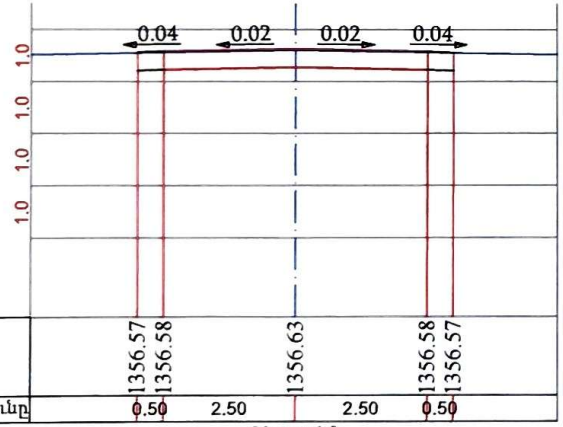

M1:100

Նախագծման նիշ	1356.57	1356.58	1356.63	1356.58	1356.57
Հեռավորությունը	0.50	2.50	2.50	0.50	

Տիպային

«ԱՐԽԻՏԵԿՏ» ՍՊԸ
ՓՈՐՁԱՔՆՆՈՒԹՅՈՒՆ
«_____» _____ 20 թ.

Փոփ	Տիպ.քան	Ստորագ	Փաստաթղթի	Ստորագ	Թվական
Նախագծող		Գ. Կարապետյան			
Ճարտարապետ նախագծող		Մ. Կոստանյան			
Նախագծող		Ա. Աղաբեկյան			

ՆԱԽԱՏԵՍԿՈՒՄ Է ՀՀ ԿՈՏԱՅՔԻ ՄԱՐԶԻ ՆՈՐ ՀԱՃԵԼ ՀԱՄԱՅՆՔԻ ՆՈՐ ԳԵՂ ԳՅՈՒՂԻ ՀՐԱՆՏ ՄԱԹԵՎՈՍՅԱՆ, ՖՐՈՒՆՏԻԿ ԹԵՎՈՍՅԱՆ 2-ՐԴ ՆՐԲԱՆՑՔԻ, ԿՈՄԻՏԱՍ, ԵՎ ԱՎԵՏԻՔ ԻՍԱՀԱԿՅԱՆ ՓՈՂՈՑՆԵՐԻ ՃԱՆԱՊԱՐՀԻ ԱՍՖԱԼՏԱՊԱՏՈՒՄ

Շինարարական մաս

Փուլ	Թերթ	Թերթեր
ԱՆ	12	15

Ասֆալտապատվող Կոմիտասի փողոցի երկայնական կտրվածք և տիպային լայնական կտրվածք
M1:1000

<<Պրոֆ-Էքսպերտ>> ՍՊԸ
Լից. ՔՊԼ N 000990

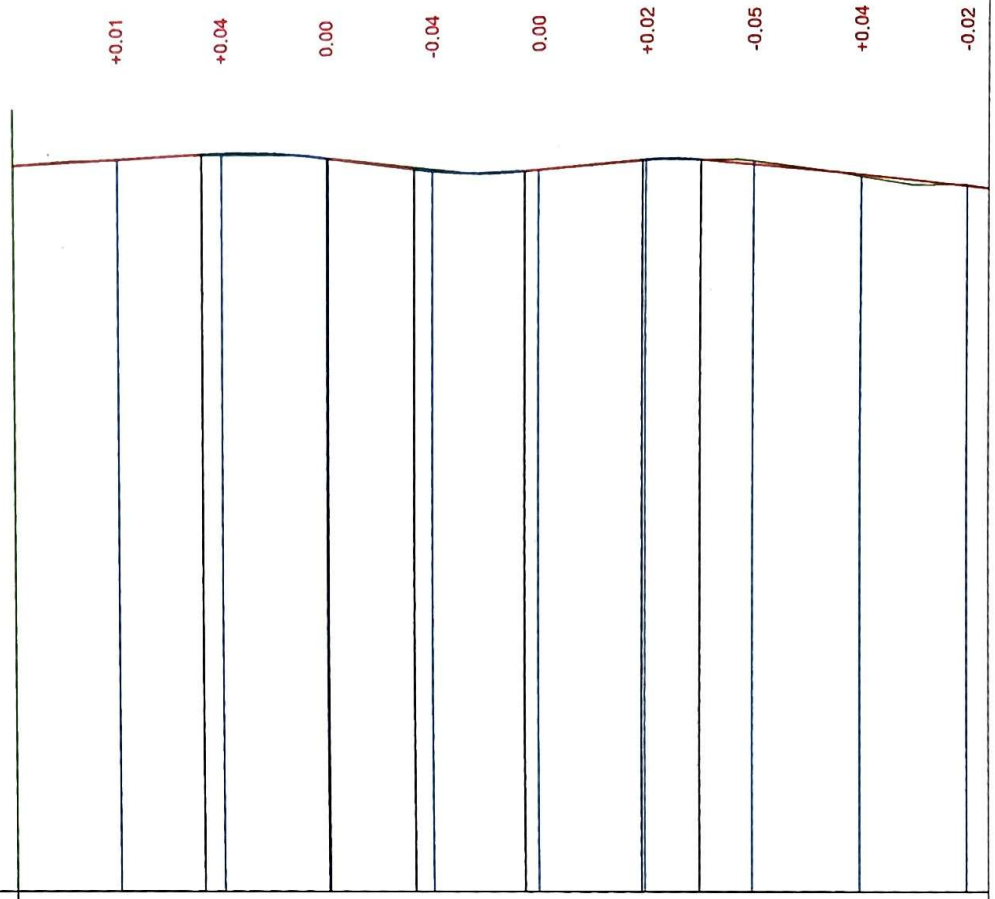

М 1:1000 по горизонтали
М 1:100 по вертикали

Տեղանքի տեսակը ըստ խոնավության											
Լայնական պռոֆիլի տեսակը	Ձախ										
	Աջ										
Նախագծային տվյալներ	Թեքություն, ‰ ուղղահայաց կոր, մ	4.95‰	36,16	42,35 R - 160,17	14,2‰	97,97 R	5,68‰ K - 20.8	19,44	20,19	54,80 K - 10.8	10,44‰
	Առանցքի նիշերը, մ	1361,94	1362,04	1362,13	1362,01	1361,73	1361,72	1361,87	1361,75	1361,54	1361,33
Փաստացի տվյալներ	Ռելիեֆի նիշերը, մ	1361,94	1362,02	1362,10	1362,01	1361,76	1361,72	1361,85	1361,80	1361,50	1361,35
	Հեռավորությունը, մ	20	20	20	20	20	20	20	20	20	
Պիկետներ		0					1				
Հատակագծում ճանապարհի ուղիղ և թեք երկարությունները		Ц - 160°49'19" R - 20,00 L - 26,69		82,74			Ц - 179°16'54" R - 2000,00 L - 25,08		31,86	Ц - 179°05'02" R - 2000,00 L - 31,98	

«ԱՐԽԻՏԵԿՏ» ՍՊԸ
ՇԻՆԱՐԱՐԱԿԱՆ ԳՈՐԾԱՐԱՆՈՒԹՅՈՒՆ
20 թ.

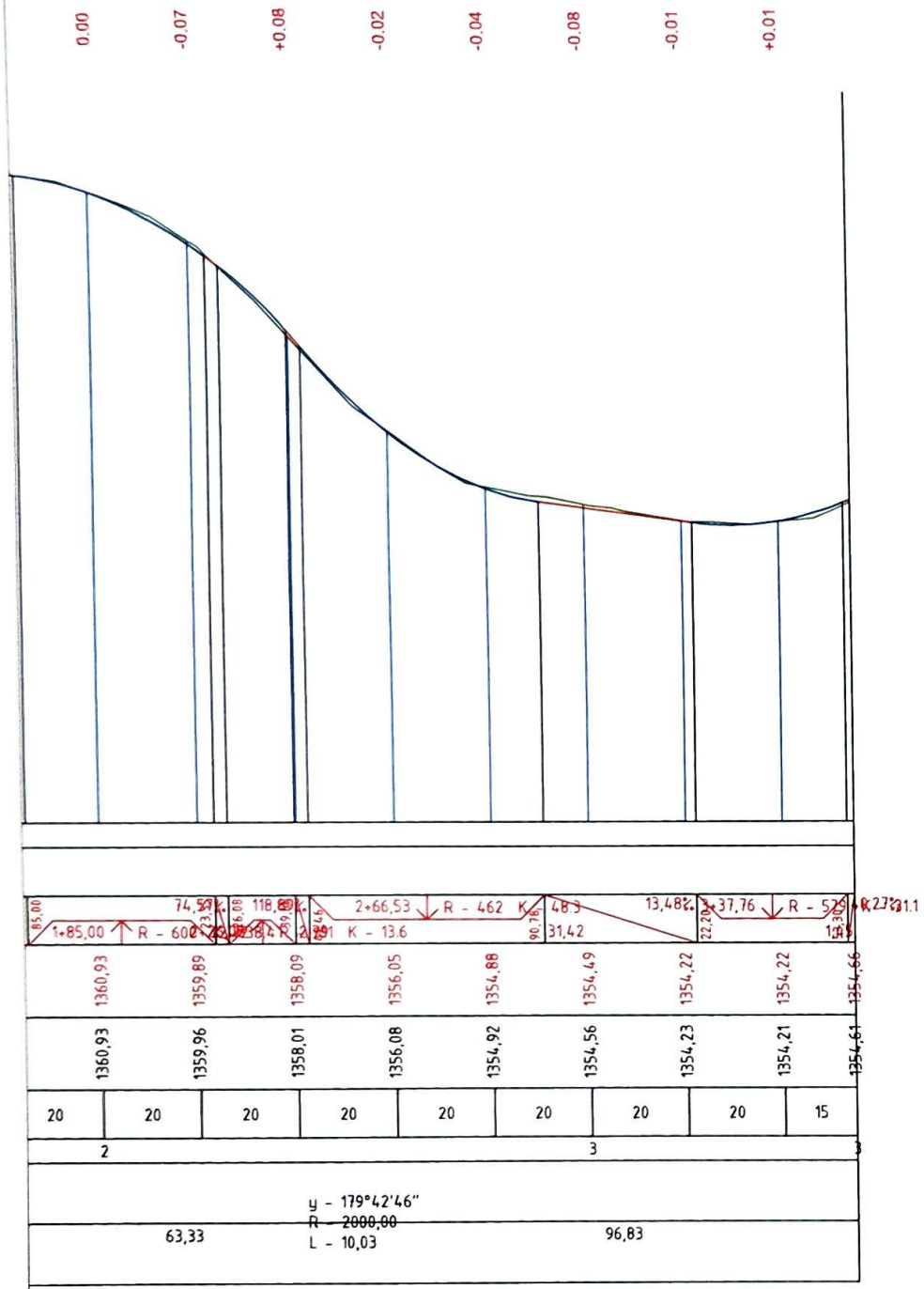

M1:100

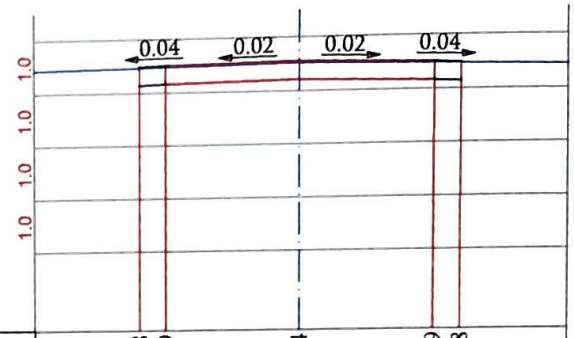

Նախագծման նիշ	1361.48	1361.49	1361.54	1361.49	1361.48
Հեռավորությունը	0.50	2.50	2.50	0.50	

Տիպային

«ԱՐԽԻՏԵԿՏ» ՍՊԸ
ՓՈՐՁԱՔՆՆՈՒԹՅՈՒՆ
«_____» _____ 20 թ.

Փոփ	Տիպ.քան.	Թերթ	Փաստաթուղթ	Ստորագ.	Թվական
Նախագծող		Զ. Կարապետյան			
Ճարտարապետ նախագծող		Մ. Կոստանյան			
Նախագծող		Ա. Աղաբեկյան			

ՆԱԽԱՏԵՍՎՈՒՄ Է ՀՀ ԿՈՏԱՅՔԻ ՄԱՐԶԻ ՆՈՐ ՀԱՃԵՐՆ ՀԱՍՍԱՅՆՔԻ ՆՈՐ ԳԵՂ ԳՅՈՒՂԻ ՀՐԱՆՏ ՄԱՅԹԵՎՈՍՅԱՆ, ՖՐՈՒՆՏԻԿ ԹԵՎՈՍՅԱՆ 2-ՐԴ ՆՐԲԱՆՑՔԻ, ԿՈՄԻՏԱՍ, ԵՎ ԱՎԵՏԻԿ ԻՍԱՀԱԿՅԱՆ ՓՈՂՈՑՆԵՐԻ ՃԱՆԱՊԱՐՀԻ ԱՍՖԱԼՏԱՊԱՏՈՒՄ

Շինարարական մաս

Փուլ	Թերթ	Թերթեր
ԱՆ	13	15

Ասֆալտապատվող Ավետիկ Իսահակյանի փողոցի երկայնական կտրվածք և տիպային լայնական կտրվածք Մ1:1000

«Պրոֆ-Էքսպերտ» ՍՊԸ
Լից. ՔՊԼ N 000990

Հավասարազոր ճանապարհների
փոխհատումներ և հարակցումներ

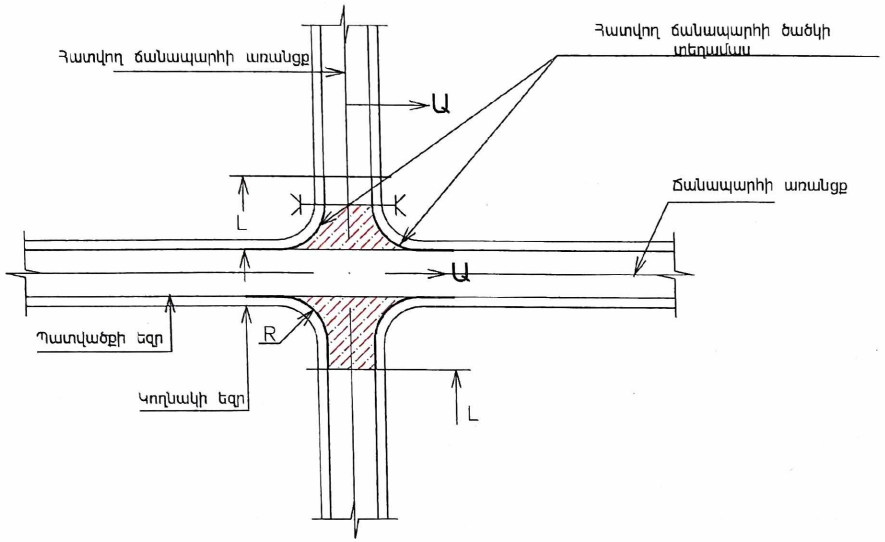

Ա – Ա

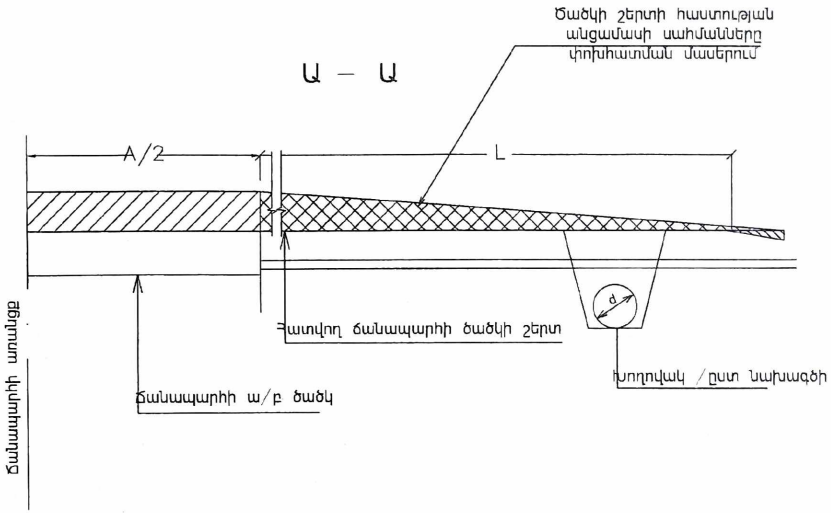

Երկրորդական ճանապարհների փոխհատումներ և
հարակցումներ

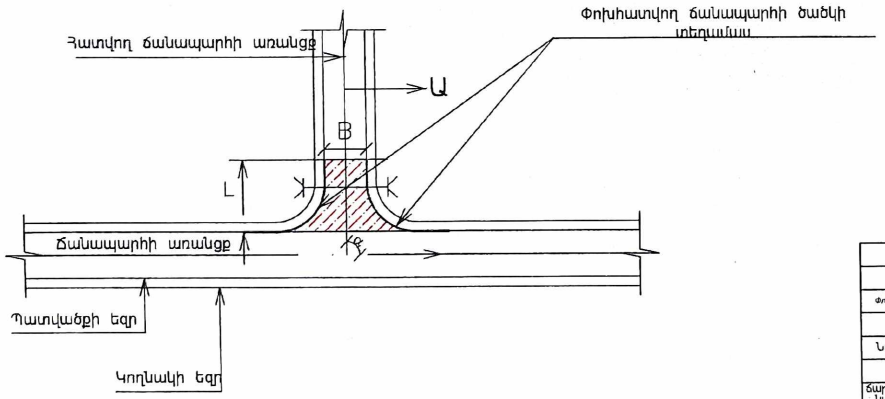

«ԱՐԽԻՏԵԿՏ» ՍՊԸ
ՓՈՐՁԱՔՆՆՈՒԹՅՈՒՆ
«____» _____ 20 Թ.

ԾԱՆՈԹՈՒԹՅՈՒՆ

1. Նախագծվող ճանապարհի լայնություն
B – հատվող ճանապարհի լայնություն
d – հատվող ճանապարհին տեղադրվող խողովակի տրամագիծը /ըստ նախագծի
L – հատվող ճանապարհի նորոգման երկարությունը
R – հատվող ճանապարհի կորացման շառավիղը
α – հատվող ճանապարհի կորացման շառավիղը

Ծավալները և չափերը տրված են իջատեղերի և մուտքերի ամփոփագրում

Փոփ	Տպվ.քան.	Թերթ	Փաստ.թիվ	Ստորագ.	Ամսաթիվ	ՆԱԽԱՏԵՍԱՎՈՒՄ Է՝ ՀՀ ԿՈՏԱՅՔԻ ՄԱՐԶԻ ՆՈՐ ՀԱՆՐԱՅԻՆ ՀԱՍԱՑԱԼՔԻ ՆՈՐ ԳԵՂ ԳՅՈՒՂԻ ՀՐԱՆՏ ՄԱՔԵՎՈՍՅԱՆ, ՖՐՈՒՆՏԻԿ ԹԵՎՈՍՅԱՆ 2-ՐԴ ՆՐԲԱՆՑՔԻ, ԿՈՄԻՏԱՍ, ԵՎ ԱՎԵՆԻԿ ԻՍԱՀԱԿՅԱՆ ՓՈՂՈՑԵՐԻ ՃԱՆԱՊԱՐՀԻ ԱՍՖԱԼՏԱՊԱՏՈՒՄ			
Նախագծող	Գ. Կարապետյան					Շինարարական մաս	Փուլ	Թերթ	Թերթեր
							ԱՆ	14	15
Ճարտարագետ նախագծող	Ս. Կոստանյան					ԾԱԾԿԻ ԿԱՌՈՒՑՈՒՄ ՀԱՐԱԿՑՄԱՆ ՄԱՍԵՐՈՒՄ	<<Պրոֆ-Էքսպերտ>> ՍՊԸ Լից. ՔՊԼ N 000990		
Նախագծող	Ա. Աղաբեկյան								

PDF Scanner ACE Scanner

Ճանապարհի նորոգման աշխատանքների իրականացման հատվածի երթևեկության կազմակերպման ժամանակավոր սխեմա /բնակավայրից դուրս/

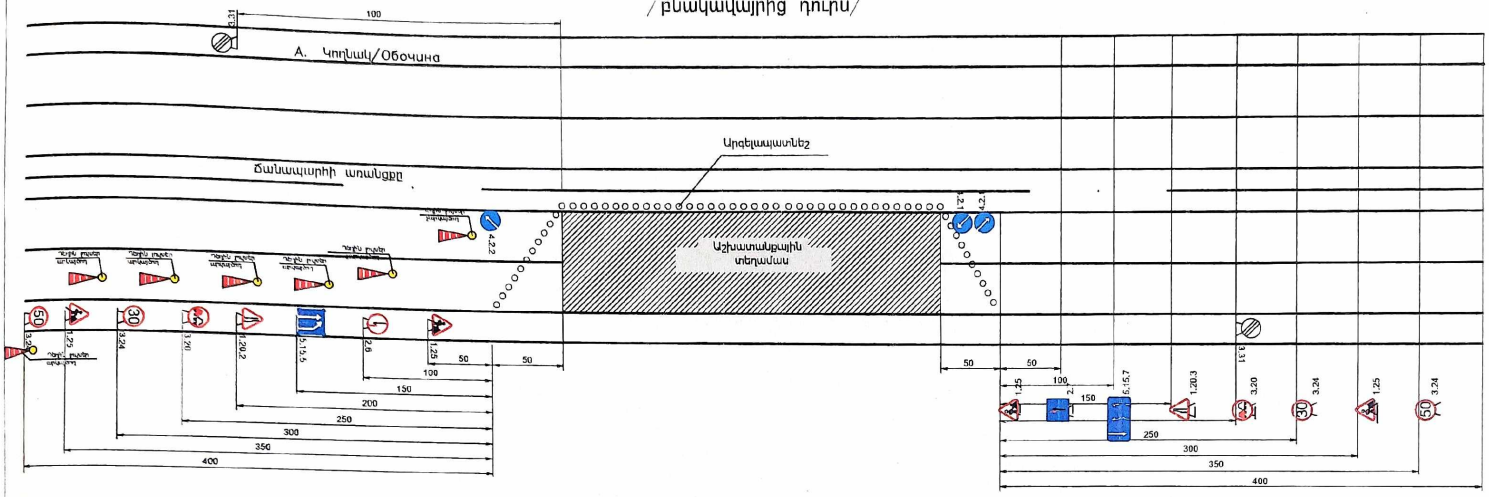

Ճանապարհի նորոգման աշխատանքների իրականացման հատվածի երթևեկության կազմակերպման ժամանակավոր սխեմա /բնակավայրում/

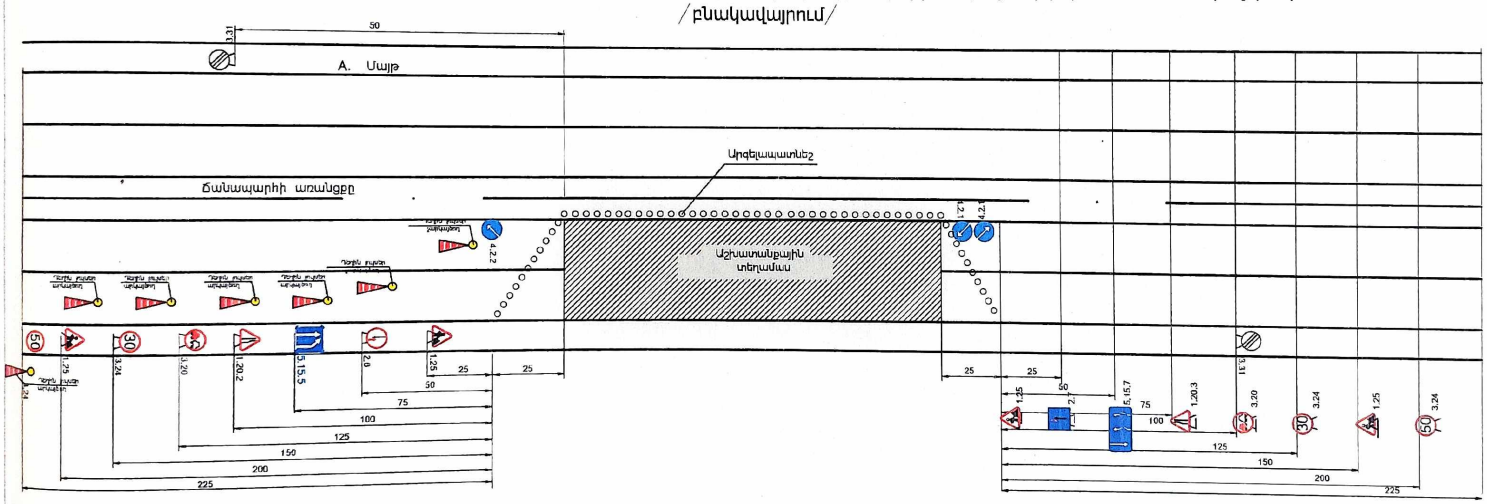

Պայմանական նշաններ

- 1.25 Ճանապարհային աշխատանքներ
- 1.20.2 Ճանապարհի նեղացում
- 1.20.3 Ճանապարհի նեղացում
- 3.20 Վազանցն արգելվում է
- 3.24 Առավելագույն արագության սահմանափակում
- 5.15.5 Գոտու վերջ
- Դեղին արկայծող և չարկայծող լույսեր
- 3.31 Բոլոր սահմանափակումների գոտու վերջ
- 4.2.1 Արգելքի շրջանցում աջից
- 4.2.2 Արգելքի շրջանցում ձախից
- 2.6 Հանդիպակաց երթևեկության առավելություն
- 2.7 Առավելություն հանդիպակաց երթևեկության նկատմամբ
- 5.15.7 Երթևեկության ուղղությունը գոտիներով

«ԱՐԴԱՐՏԵԿՏ» ՍՊԸ
ՓՈՐՁԱԳԻՏՈՒԹՅՈՒՆ
20 թ.
«____»

Արկայծող լույսերի միջև հեռավորությունը չպետք է գերազանցի 6մ–ը: Արկայծող լույսերը տեղադրվում են
շինհրապարակի երթևեկության կառավարման համար նախատեսված 1–ին նշանից մինչև վերջին նշանը:
Նշանների վրա նույնպես պետք է տեղադրված լինի արկայծող լույսեր:

Փոփ	Տիպ.քան.	Թերթ	Փաստաթղթ	Ստորագ.	Թվականներ
Նախագծող	Գ. Կարապետյան				
Ճարտարապետ նախագծող	Մ. Կոստանյան				
Նախագծող	Ա. Աղաբեկյան				

ՆԱԽԱՏԵՍԱԿՈՒՄ Է ՀՀ ԿՈՏԱՅՔԻ ՄԱՐԶԻ ՆՈՐ ՀԱՃԸՆ ՀԱՍԱՅՆԵՐԻ ՆՈՐ ԳԵՂ ԳՅՈՒՂԻ ԳՐԱՆՑ ՄԱԹԵՎՈՍՅԱՆ, ԹՐՈՒՆՏԻԿ ԹԵՎՈՍՅԱՆ 2-ՐԴ ՆՐԲԱՆՑՔԻ, ԿՈՄԻՏԱՍ, ԵՎ ԱՎԵՏԻՔ ԻՍԱՀԱԿՅԱՆ ՓՈՂՈՑՆԵՐԻ ՀԱՆԱՊԱՐՀԻ ԱՄՓԱԼՏԱՊԱՏՈՒՄ

Շինարարական մաս	Փուլ	Թերթ	Թերթեր
	ԱՆ	15	15
ԵՐԹԵՎԵԿՈՒԹՅԱՆ ԿԱՐԳԱՎՈՐՄԱՆ ՍԽԵՄԱ	<<Պրոֆ-Էքսպերտ>> ՍՊԸ Լից. ՔՊԼ N 000990		

PDF Scanner ACE Scanner